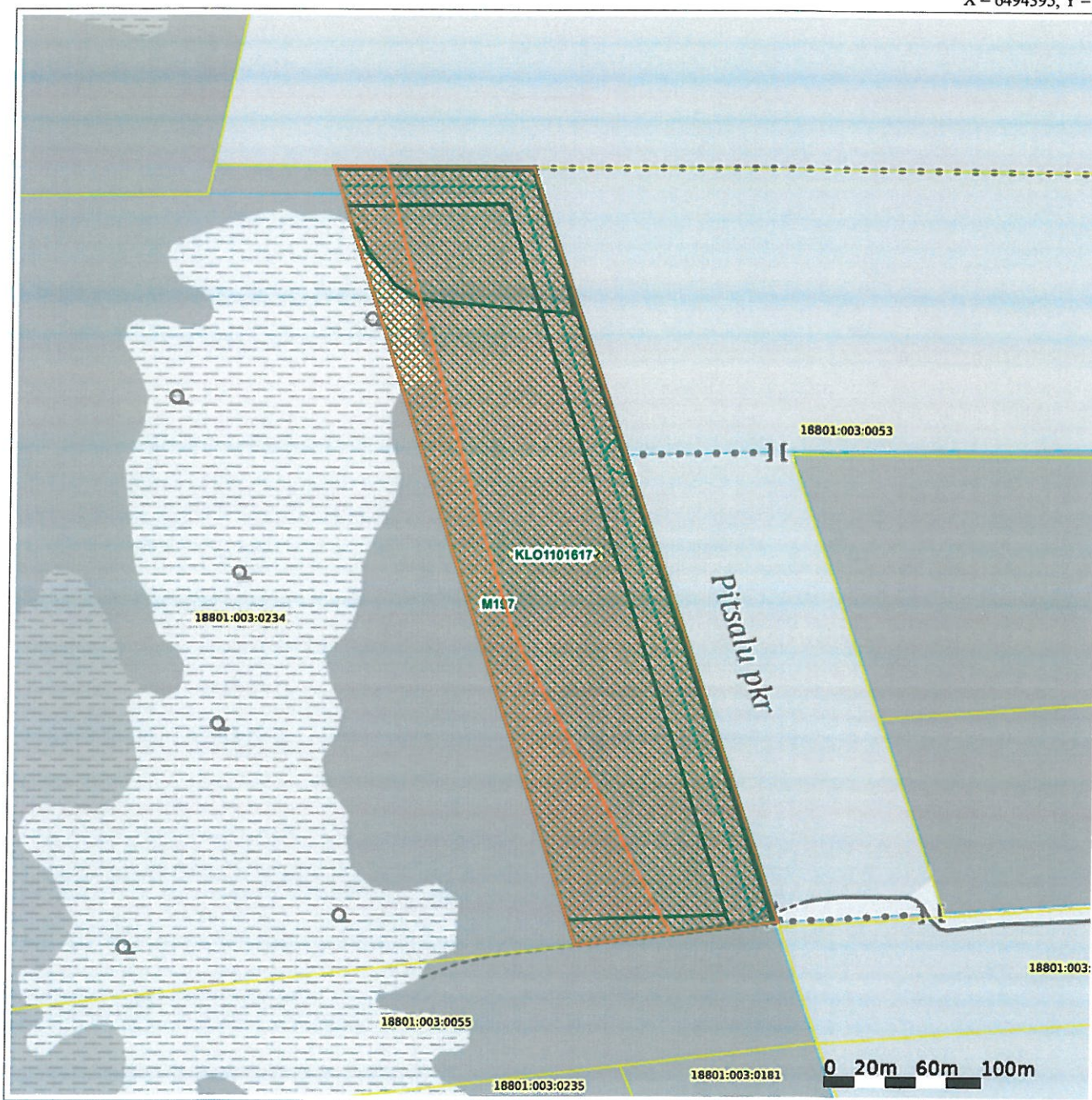


Maakatastri kitsenduste kaardi väljavõte

LISA 1

Kuupäev 06.11.2025

X = 6494395, Y = 522673



X = 6493711, Y = 521989

Aluskaart

Leht 1 / 4

Maa- ja Ruumiamet 2025. Kõik õigused kaitstud.



Otsingu objekti andmed

Otsinguobjekt: Katastriüksus

Tunnus: 18801:003:0152





Otsinguobjekti kitsenduste mõjuala (kma) andmed

Legend	Kitsenduste mõjuala nähtus	VID (kma)*	Nimetus	Ulatus (m2)	Seotud kitsendusi põhjustava objekti nähtus	Seotud VID (kpo)
	Maardla	M197/13686817	M197	16310.98	Maardla	M197
	Eesvoolu kaitsevöönd	61122100201600011M /13698478	61122100201600011M	8165.82	Maaparandussüsteemi eesvool kuni 10km²	61122100201600011M
	Ranna või kalda veekaitsevöönd	61122100201600011M /13698479	61122100201600011M	1183.53	Maaparandussüsteemi eesvool kuni 10km²	61122100201600011M
	Maaparandushoiu-ala	6112210020160001 /14616703	6112210020160001	405.72	Maaparandussüsteemi maa-ala	6112210020160001
	Uuringu ala	U1638/15291597	U1638	63115.37	Uuringu ala (geoloogiline)	U1638
	Ranna või kalda veekaitsevöönd	VEE1122200/15381342	VEE1122200	1183.11	Kanal, peakraav (valgala kuni 10km²)	VEE1122200
	Kaitseala looduslik sihtkaitsevöönd	KLO1101617/15432454	KLO1101617	61643.68	Kaitseala	KLO1000645
	Ranna või kalda veekaitsevöönd	61122100201600012M /15596368	61122100201600012M	6.30	Maaparandussüsteemi eesvool kuni 10km²	61122100201600012M
	Eesvoolu kaitsevöönd	61122100201600012M /15596369	61122100201600012M	507.99	Maaparandussüsteemi eesvool kuni 10km²	61122100201600012M




* VID (kma) - Kitsenduste mõjuala identifikaator





Otsinguobjekti kitsenduste mõjuala (kma) ruumiliselt liidetud andmed

Legend	Kitsenduste mõjuala nähtus	Ulatus (m2)
	Maardla	16310.98
	Eesvoolu kaitsevöönd	8165.82

	Ranna või kalda veekaitsevöönd	1184.63
	Maaparandushoiu-ala	405.72
	Uuringu ala	63115.37
	Kaitseala looduslik sihtkaitsevöönd	61643.68

Otsinguobjekti kitsendusi põhjustava objekti (kpo) andmed

Legend	Kitsendusi põhjustava objekti nähtus	VID (kpo)*	Nimetus	Ulatus (m/m2)	Andmete haldaja	Andmed registreeritud	Õiguslikult kehtiv alates	Täpsus-klass (m)
	Maardla	M197	Lavassaare	16310.98	Maavarade register - EGT		26.01.2021	5.0
	Maaparandussüsteemi eesvool kuni 10km ²	61122100201600011M	Sepaküla	0	Maaparandussüsteemide register - MaRu	23.08.2021	31.03.2021	4.0
	Maaparandussüsteemi maa-ala	6112210020160001	Sepaküla	405.72	Maaparandussüsteemide register - MaRu	23.08.2021	31.03.2021	4.0
	Uuringu ala (geoloogiline)	U1638	Rapla- ja Pärnumaa maavarade teemaplan uuringuruum	63115.37	Maavarade register - EGT	18.08.2024	10.10.2024	5.0
	Kanal, peakraav (valgala kuni 10km ²)	VEE1122200	Pitsalu peakraav	0	ETAK - kaldajoon	07.02.2024	11.11.2024	4.0
	Kaitseala	KLO1000645	Lavassaare looduskaitseala	61643.68	EELIS (Eesti looduse infosüsteem), Keskkonnaagentuur - loodusobjektid	20.05.2016	17.12.2024	4.0
	Maaparandussüsteemi eesvool kuni 10km ²	61122100201600012M	Sepaküla	1.43	Maaparandussüsteemide register - MaRu	23.08.2021	14.07.2025	4.0
	III kategooria kaitsealused liigid ja kivistised	KLO9116988	Grus grus (sookurg)	47367.96	EELIS (Eesti looduse infosüsteem), Keskkonnaagentuur - loodusobjektid	16.02.2022	02.02.2021	4.0
	III kategooria kaitsealused liigid ja kivistised	KLO9129715	Lullula arborea (nõmmelõoke)	10561.19	EELIS (Eesti looduse infosüsteem), Keskkonnaagentuur - loodusobjektid	16.02.2022	17.02.2022	4.0
	III kategooria kaitsealused liigid ja	KLO9129718	Turdus viscivorus	46129.13	EELIS (Eesti looduse infosüsteem),	16.02.2022	17.02.2022	4.0

	kivistised		(hoburästas)		Keskkonnaagentuur - loodusobjektid			
	III kategooria kaitsealused liigid ja kivistised	KLO9116951	Caprimulgus europaeus (õösorr)	47367.96	EELIS (Eesti looduse infosüsteem), Keskkonnaagentuur - loodusobjektid	16.02.2022	01.02.2021	4.0
	III kategooria kaitsealused liigid ja kivistised	KLO9131607	Lanius collurio (punaselg- õgija)	765.01	EELIS (Eesti looduse infosüsteem), Keskkonnaagentuur - loodusobjektid	16.01.2023	17.01.2023	4.0
	III kategooria kaitsealused liigid ja kivistised	KLO9131589	Crex crex (rukkirääk)	765.01	EELIS (Eesti looduse infosüsteem), Keskkonnaagentuur - loodusobjektid	16.01.2023	17.01.2023	4.0
	III kategooria kaitsealused liigid ja kivistised	KLO9117016	Lavassaare	62796.25	EELIS (Eesti looduse infosüsteem), Keskkonnaagentuur - loodusobjektid	23.03.2025	02.02.2021	4.0

* VID (kpo) - Kitsendusi põhjustava objekti identifikaator